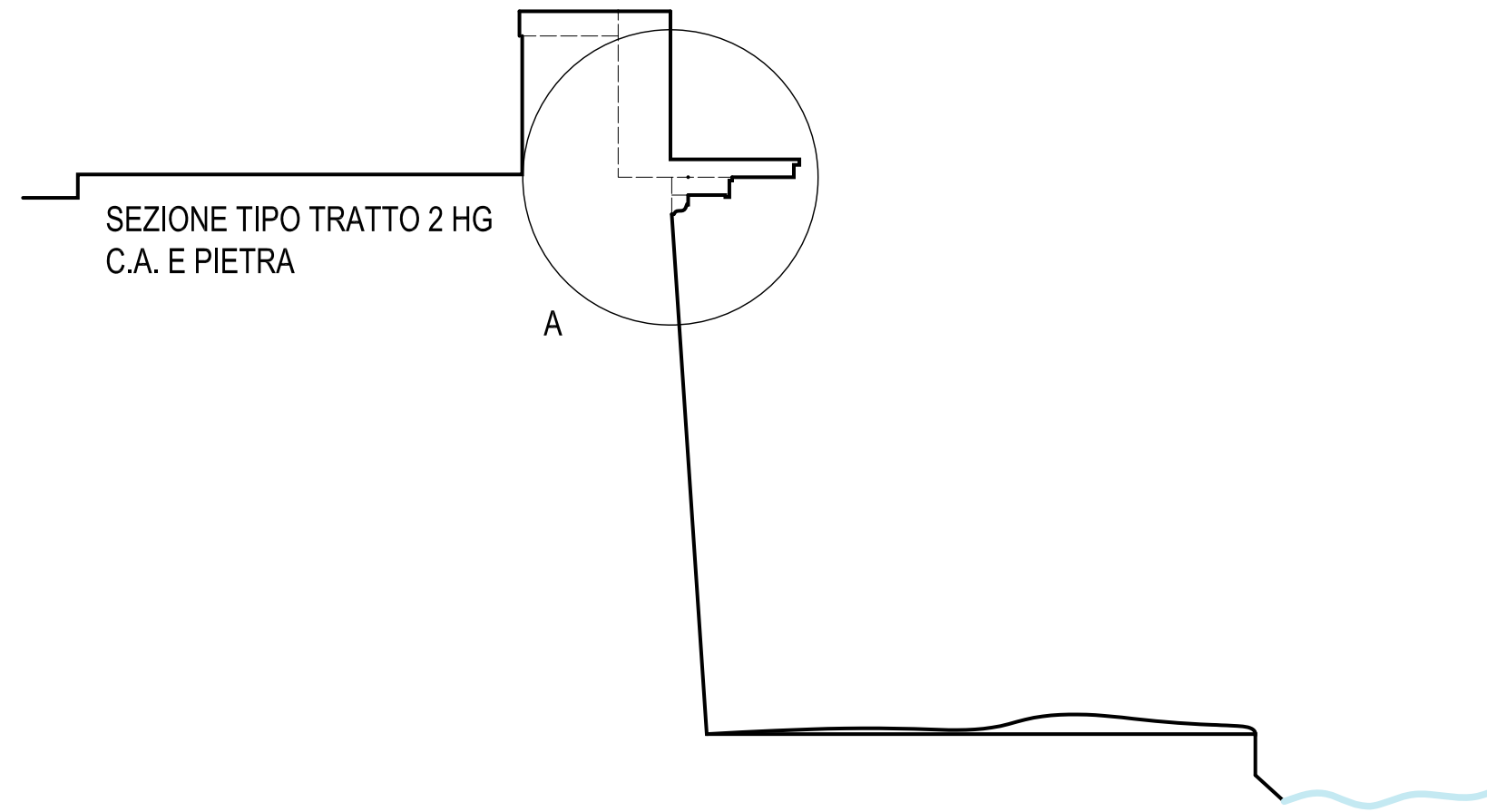
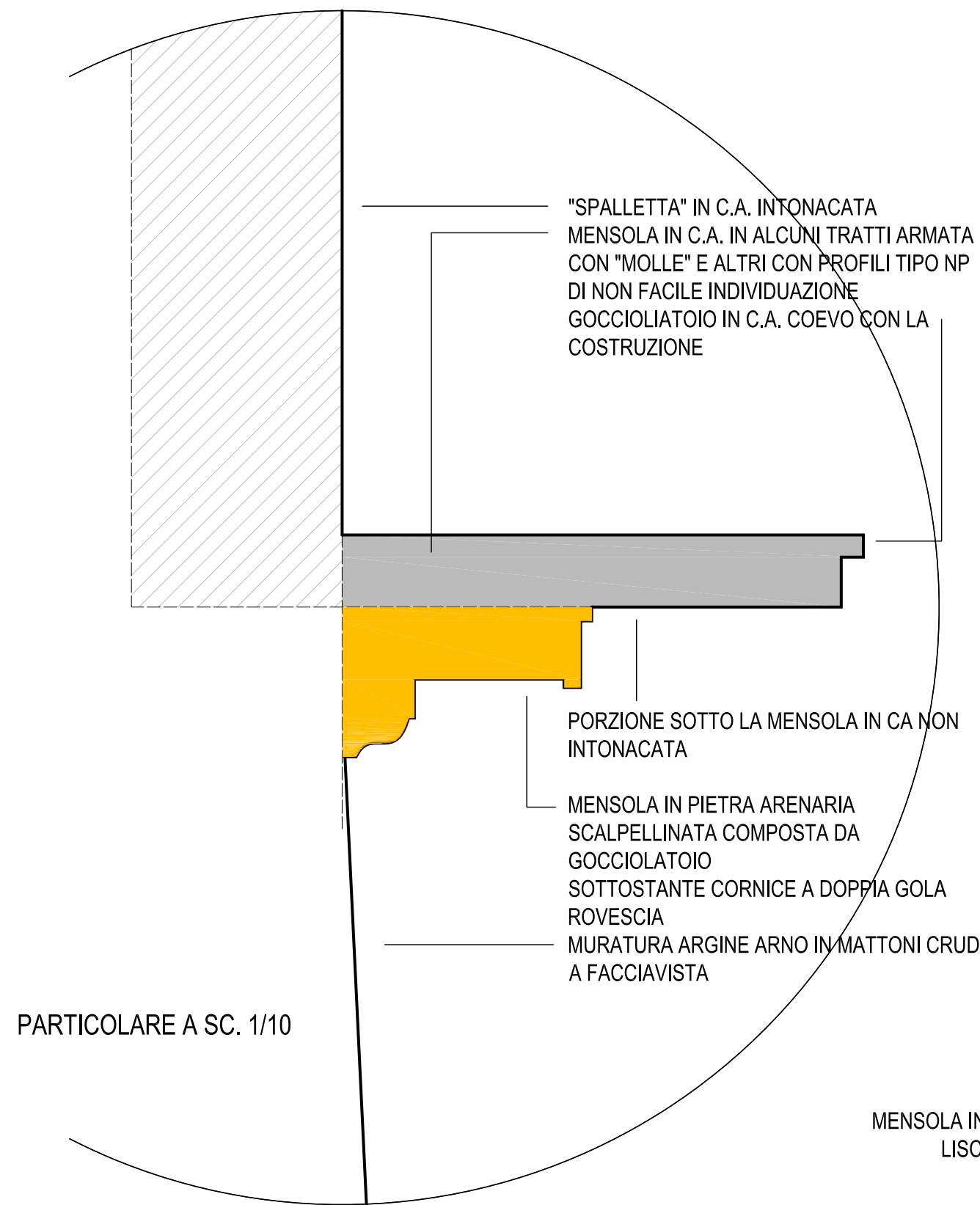


PLANIMETRIA DI RIFERIMENTO SC. 1-5000
LEGENDA PLANIMETRIA DI RIFERIMENTO

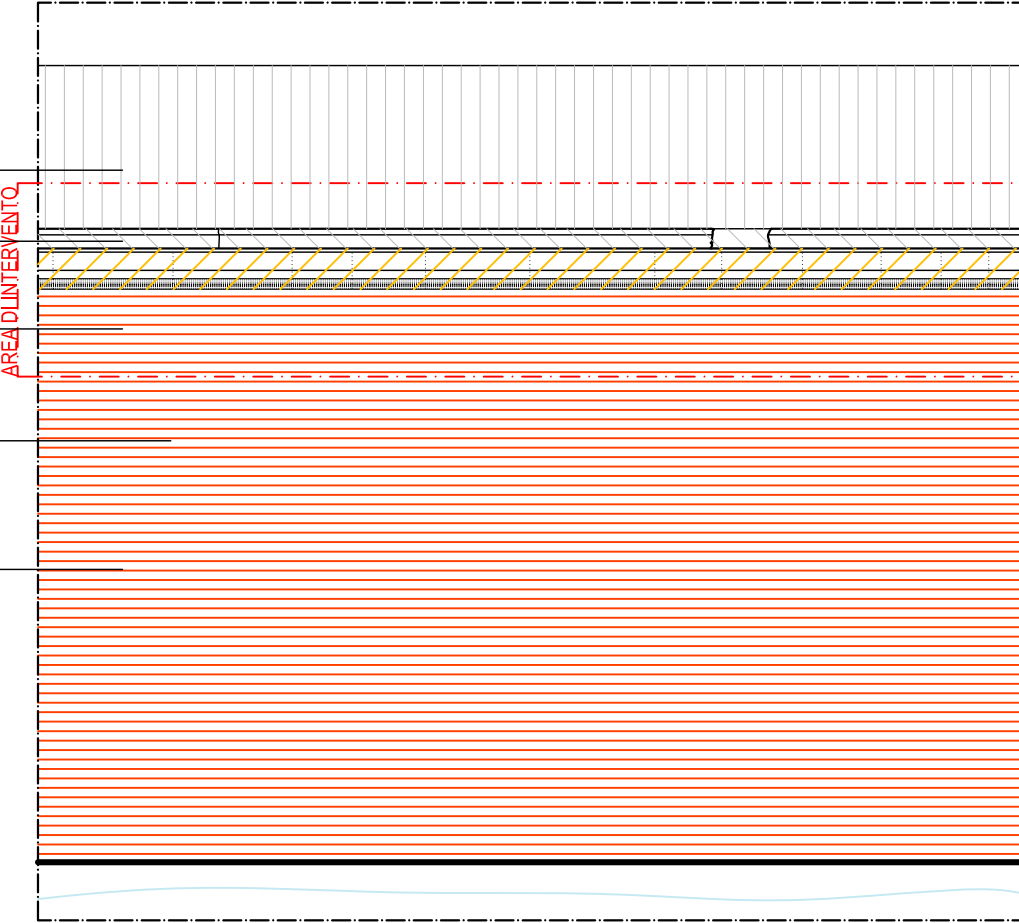
- AREE CON STESSO INTERESSE STORICO
- AREE NELLE QUALI NON SI INTERVIENE
- AREE DI INTERVENTO
- TRATTO 1 LUNGARNO SONNINO
- TRATTO 2 LUNGARNO GAMBACORTI
- TRATTO 3 LUNGARNO GAULEO



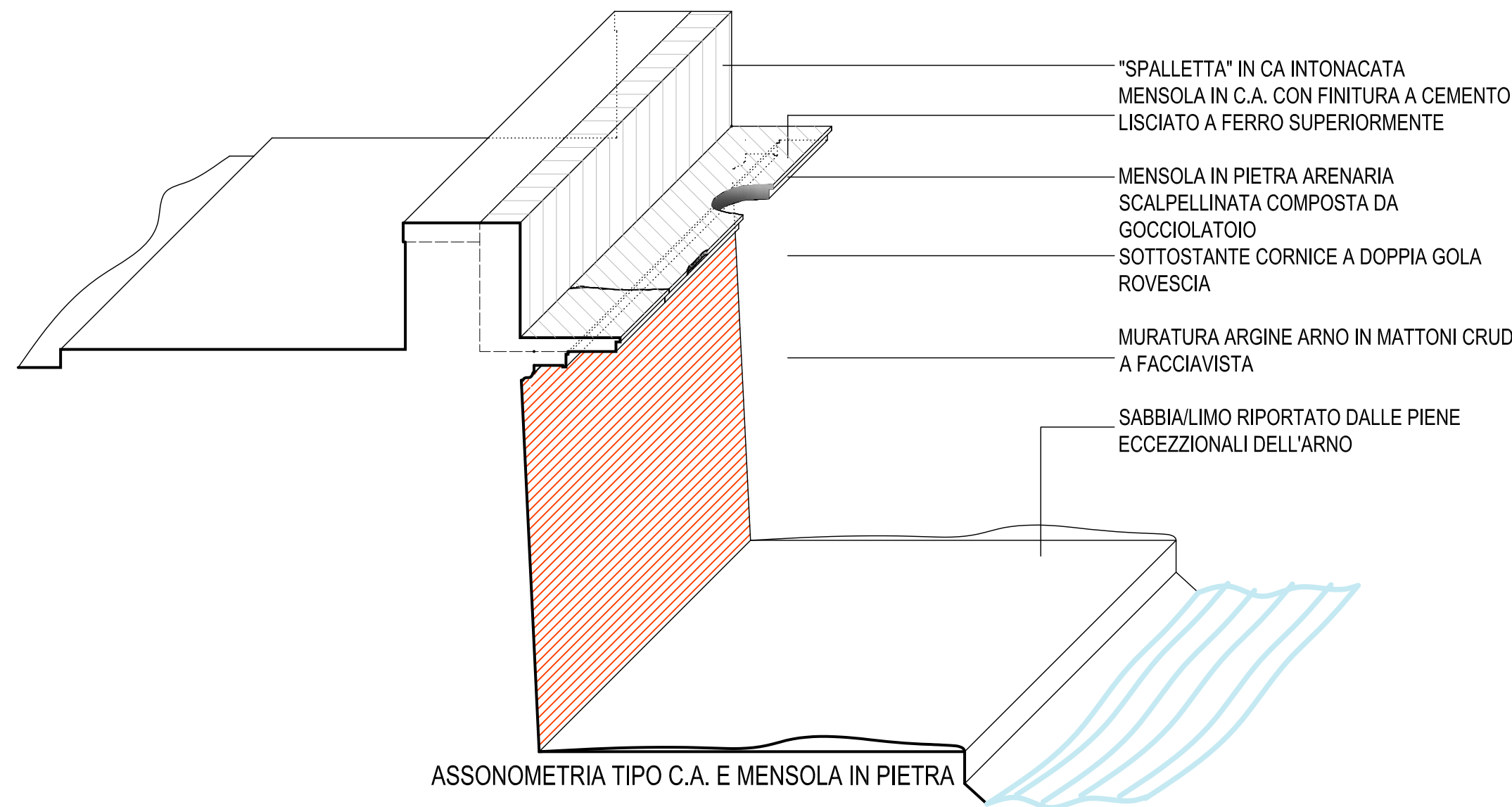

PARTICOLARE A SC. 1/10



PROSPETTO SISTEMA MENSOLA IN C.A. E SOTTOSTANTE PIETRA
TRATTO TIPO PORZIONE HG



VISTA DALL'ALTO SISTEMA MENSOLA IN C.A. E SOTTOSTANTE PIETRA



ASSONOMETRIA TIPO C.A. E MENSOLA IN PIETRA

LAVORI IN AVVALIMENTO

**Accordo di Programma MATTM - Regione Toscana
del 03.11.2010 Quarto Atto Integrativo
INTERVENTI CONTRO IL DISSESTO IDROGEOLOGICO
*Ordinanza del Commissario di Governo n. 59 del 23/05/2019***

TITOLO DEL PROGETTO
*Ripristino officiosità idraulica nei corsi d'acqua del Bacino
Basso Valdarno - Macrocategoria: Interventi sulle opere murarie*

**"RIPRISTINO E MESSA IN SICUREZZA
CAMMINAMENTI LUNGARNI Pisani, ALL'INTERNO
DELL'ABITATO DELLA CITTÀ DI PISA"**
(Codice Intervento: 09IR773/G1_15)

PROGETTO DEFINITIVO-ESECUTIVO

RESPONSABILE UNICO DEL PROCEDIMENTO geom. Roberto TESI	ASSISTENTE R.U.P. geom. Ilaria MANCINI
PROGETTISTA arch. Bruno PAMPANA BIANCHERI	COORD. SICUREZZA IN FASE DI PROGETTAZIONE ED ESECUZIONE LAVORI arch. Bruno PAMPANA BIANCHERI

TITOLO DEL DOCUMENTO

**- TRATTO 2 -
ANALISI MATERICA**

DOC.n.
DOCUMENTI

TAV.n
ELABORATI GRAFICI

TAV. N.

8

SCALA

VARIE

CODICE UNICO PROGETTO

C13H19000140002

DATA

02 GENNAIO 2020